



5 - VUE EQUIANGULAIRE - 3 x 40° x 35° - 120° x 36°

Maintenir une distance de 45 cm environ entre l'observateur et la planche de photomontage (format A3) afin de reproduire la vision humaine





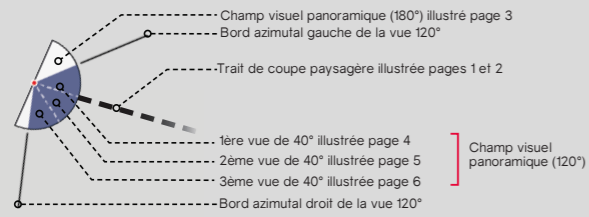
TYPOLOGIE DE L'ENJEU PAYSAGER	ÉLÉMENT CONCERNÉ	ANALYSE PAYSAGÈRE	TYPOLOGIE DE L'EFFET	ÉVALUATION DE L'IMPACT PAYSAGER					
				Nul	Très faible	Faible	Modéré	Fort	Très fort
Effet cumulé avec un autre parc éolien	PE de Cerisou et PE visibles à l'horizon	Depuis ce point de vue situé depuis la frange sud de Champniers, le projet apparaît en partie sur le même angle que le parc de Cerisou avec des hauteurs apparentes relativement similaires et sans créer de chevauchement de rotor. Le projet s'insère de manière harmonieuse dans le contexte éolien actuel sans perturber la lisibilité du parc de Cerisou et en modifiant peu le paysage quotidien des habitants du bourg.	> Effet de renforcement du motif éolien > Pas de modification de la lisibilité des parcs	Nul	Très faible	Faible	Modéré	Fort	Très fort
Perception depuis l'habitat ou covisibilité avec une silhouette de bourg	Frange sud de Champniers		> Pas de modification significative du paysage quotidien	Nul	Très faible	Faible	Modéré	Fort	Très fort

Informations du projet éolien

Nombre d'éoliennes : 3
 Dimension mat | rotor | hauteur totale : 112m | 136m | 180m
 Orientation rotor : toujours en direction de l'observateur
 Éolienne la plus proche : E01 : 2,3km
 Éolienne la plus éloignée : E03 : 3,9 km

Légende

> Cône de vue



> Contexte éolien

- Parc éolien en service
- Projet éolien autorisé (PC accordé)
- Projet éolien de Champniers

> Zones de visibilité (carte de ZVI)

- Angle apparent | 0,1°-0,5°
- Angle apparent | 0,5°-1,0°
- Angle apparent | 1,0°-5,0°
- Angle apparent | 5,0°-180° (angle maximal)

Calcul de ZVI réalisé sur WindPro 3.4

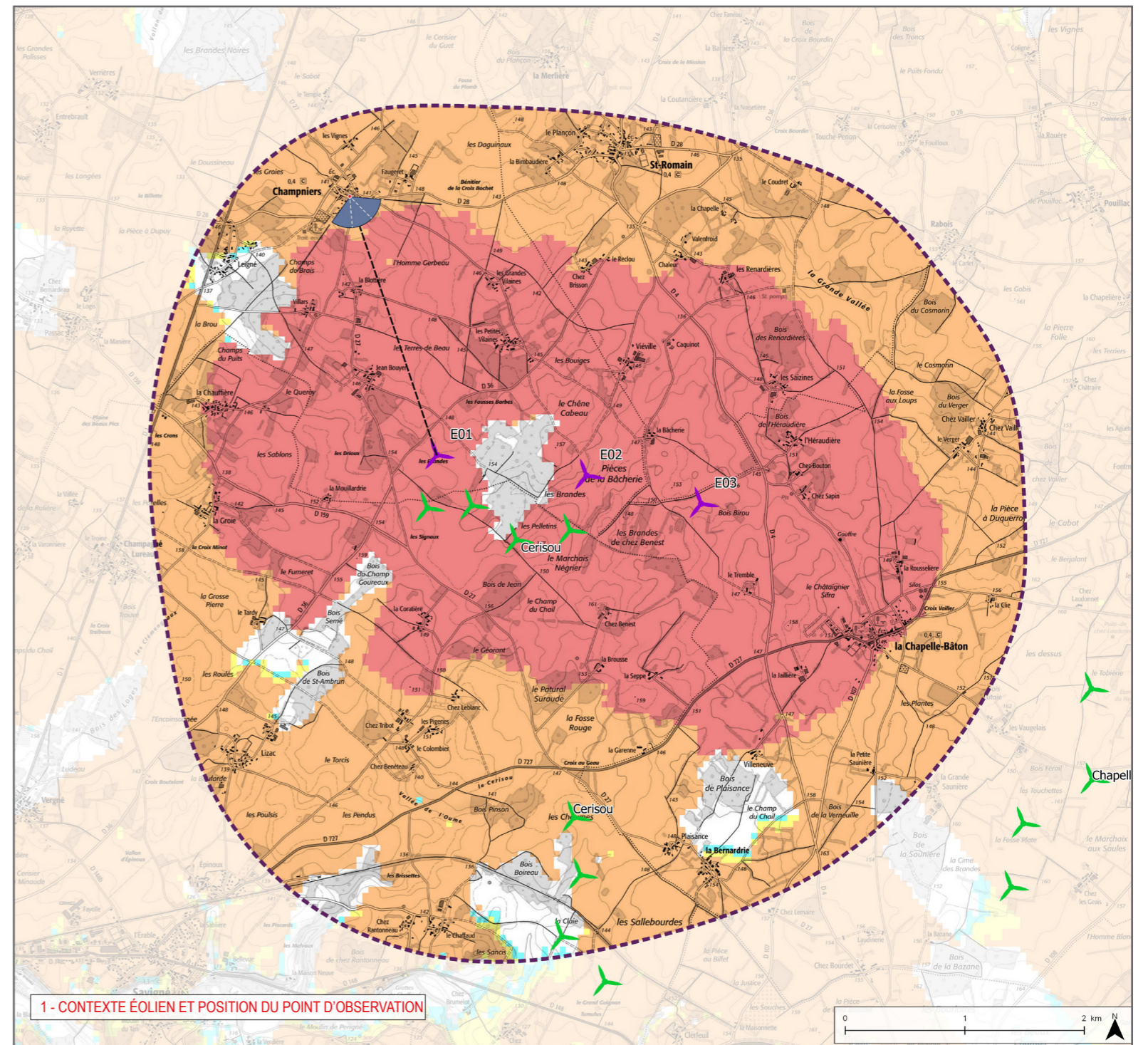
Prise en compte du Corine Land Cover pour la prise en compte du tissu végétal (essentiellement les masses boisées majeures)

Pour se représenter les angles...

- 0,5° correspond à une hauteur équivalente (cm) d'un objet de 0,87 cm placé à 1 m de l'oeil
- 1° correspond à une hauteur équivalente (cm) d'un objet de 1,7 cm placé à 1 m de l'oeil
- 5° correspond à une hauteur équivalente (cm) d'un objet de 8,7 cm placé à 1 m de l'oeil

> Aires d'étude

- Aire d'étude éloignée
- Aire d'étude rapprochée
- Aire d'étude immédiate



2 - PROFIL TOPOGRAPHIQUE



Informations photographie

Identifiant : 32

Coordonnées Lambert 93 (X, Y, Z) : 494717, 6572099, 140,6


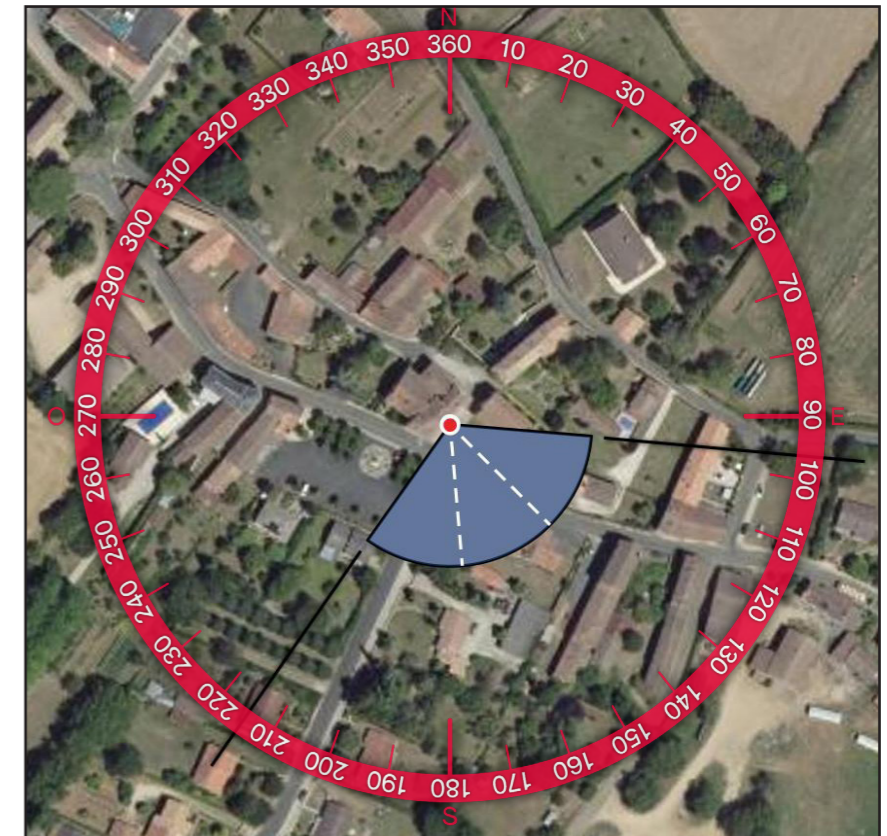
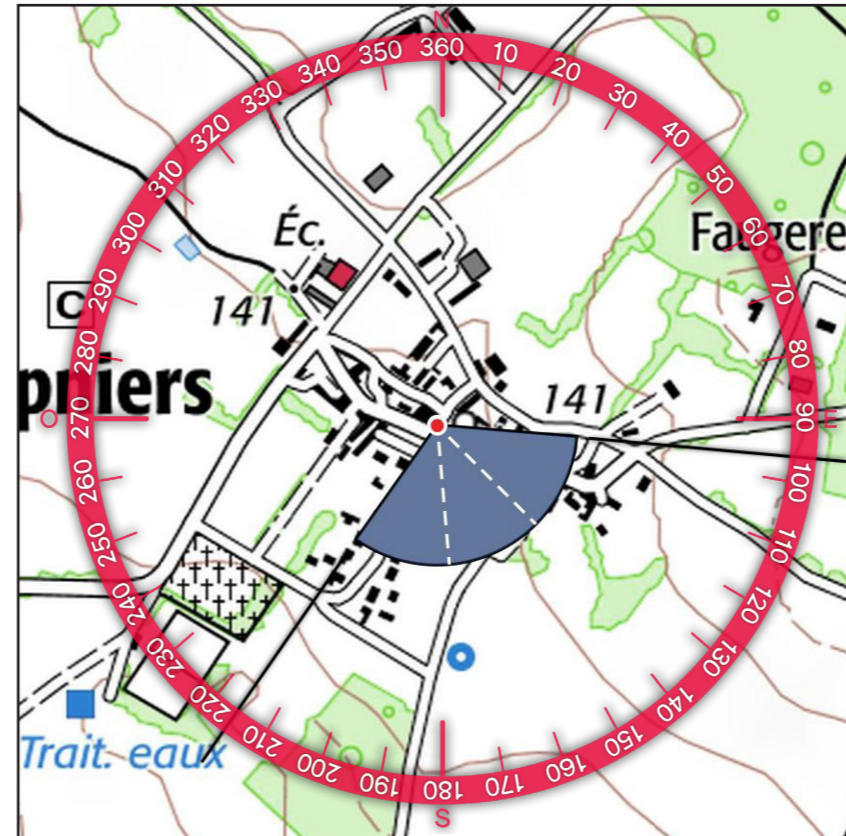
Date et heure de prise de vue : 06/10/2021 17:30:57

Focale APS-C / Focale 24x36 : 30mm / 48.5 mm

Appareil Photo Numérique : NIKON D5200

Assemblage panoramique : Cylindrique

Hauteur de prise de vue : 1,6 m





3 - SITUATION EXISTANTE - (○ Éolienne en service ○ Éolienne accordée) - Vue Panoramique 3x40°



4 - PHOTOSIMULATION - (○ Éolienne en service ○ Éolienne accordée ○ Projet éolien de Champniers) - Vue Panoramique 3x40°